



逗子市告示第 104 号

道路法（昭和 27 年法律第 180 号）第 10 条第 1 項の規定に基づき、次の市道の路線を廃止する。

同法第 10 条第 3 項の規定により、その関係図面は、環境都市部都市整備課において告示の日から 2 週間一般の縦覧に供する。

平成 29 年 4 月 1 日

逗子市長 平井 竜



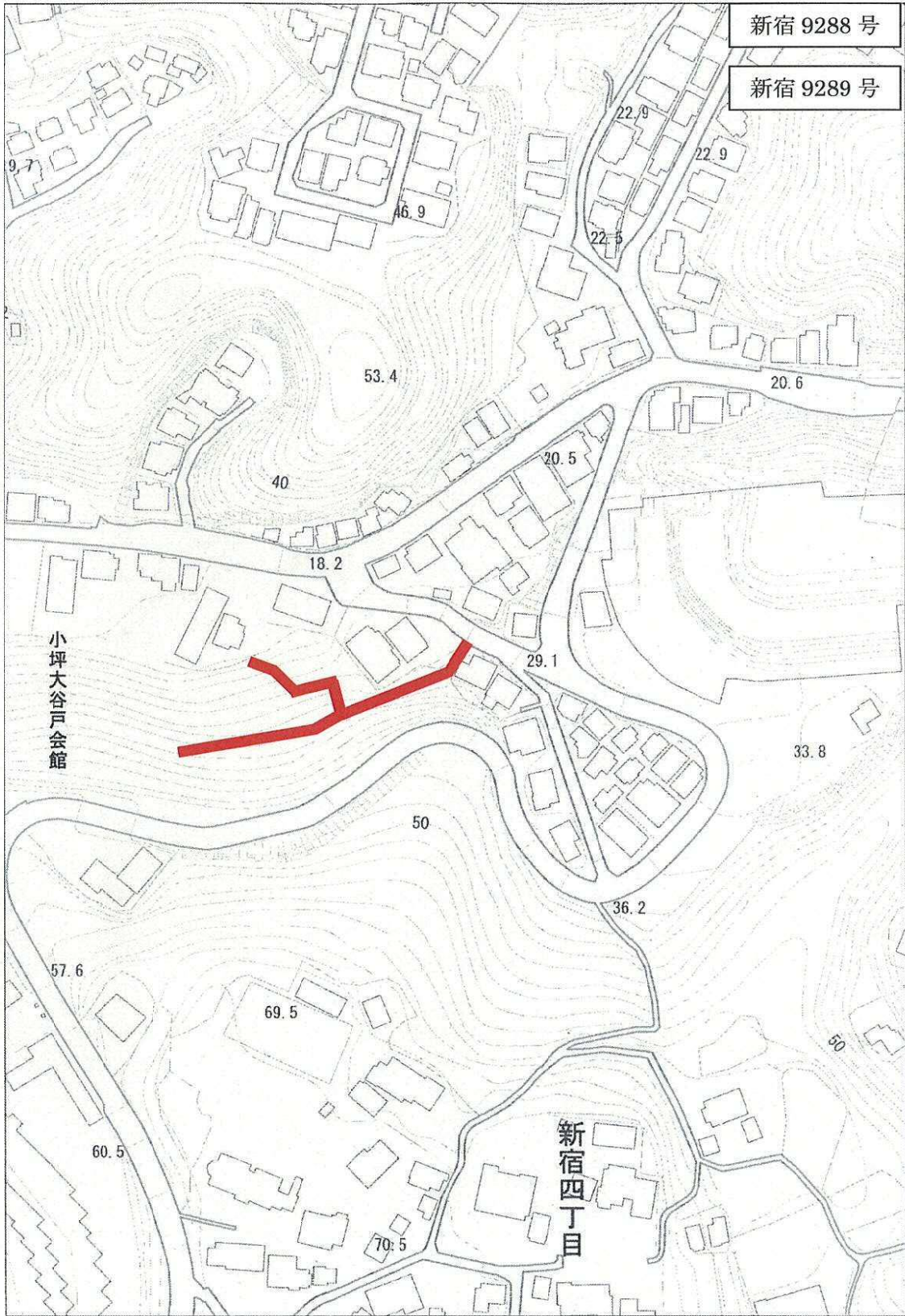
- 1 道路の種類 市道
- 2 路線名 新宿 9288 号 新宿 9289 号

3 路線の幅員及び延長

整理番号	路線名	区 域	敷地の幅員 (メートル)	敷地の延長 (メートル)
9288	新宿9288号	新宿 4 丁目1569番6先から 新宿 4 丁目1569番6先先まで	1.22~1.52	90.00
9289	新宿9289号	新宿 4 丁目1565番先から 新宿 4 丁目1570番1先まで	1.82	50.00

この情報は、逗子市  
情報公開条例に基づき  
交付したものです。  
逗 子 市

# 案内図



この情報は、逗子市  
情報公開条例に基づき  
交付したものです。  
逗子市

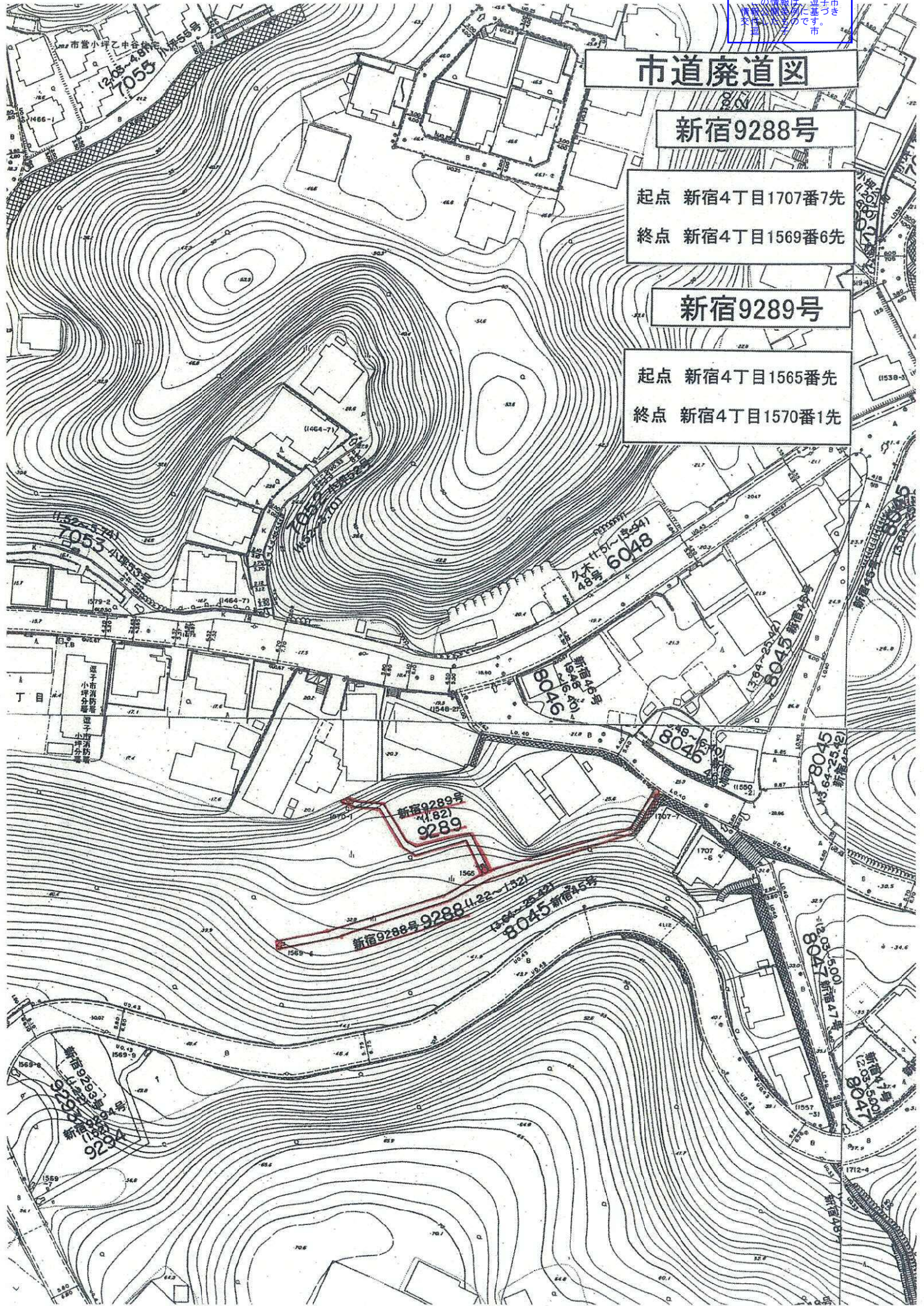
# 市道廃道図

## 新宿9288号

起点 新宿4丁目1707番7先  
終点 新宿4丁目1569番6先

## 新宿9289号

起点 新宿4丁目1565番先  
終点 新宿4丁目1570番1先



新宿9289号  
41.821  
9289

新宿9288号 9288 4.22~13.21  
8045 新宿45号

新宿9289号  
41.821  
9289

新宿47号  
1203.500  
8047




逗子市告示第 38 号

道路法（昭和27年法律第180号）第18条の規定に基づき、市道の区域を決定し、供用を開始する。

その関係図面は、環境都市部都市整備課において告示の日から2週間、一般の縦覧に供する。

平成29年4月1日

逗子市長 平 井 竜

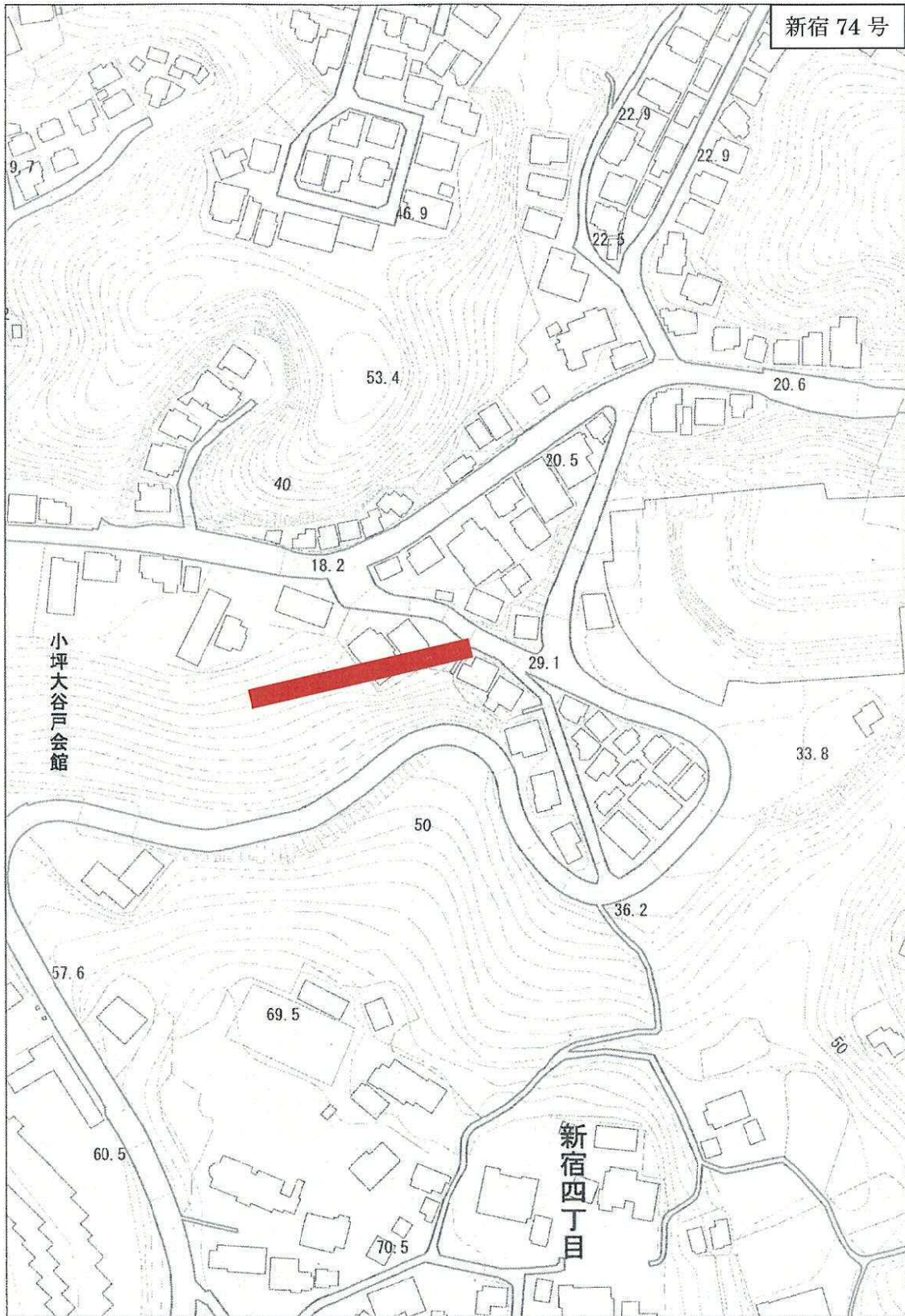


区域決定・供用開始する路線

整理番号	路線名	区 域	幅 員 (メートル)	延 長 (メートル)
8074	新宿74号	新宿4丁目1564番11 新宿4丁目1565番1	6.00～14.34	83.22

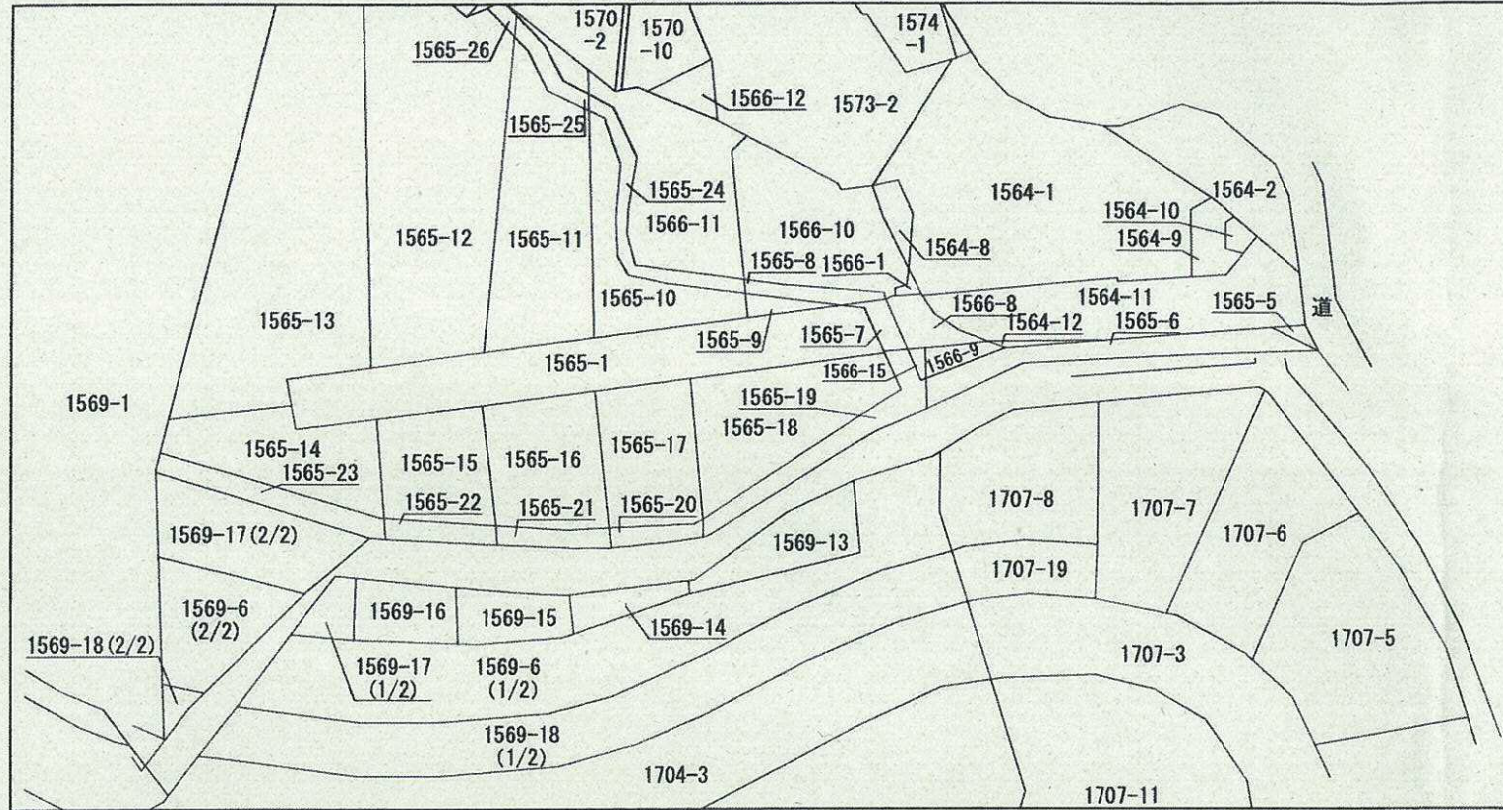
この情報は、逗子市  
情報公開条例に基づき  
交付したものです。  
逗 子 市

# 案内図



この情報は、逗子市  
情報公開条例に基づき  
交付したものです。  
逗子市

# 公 図 写

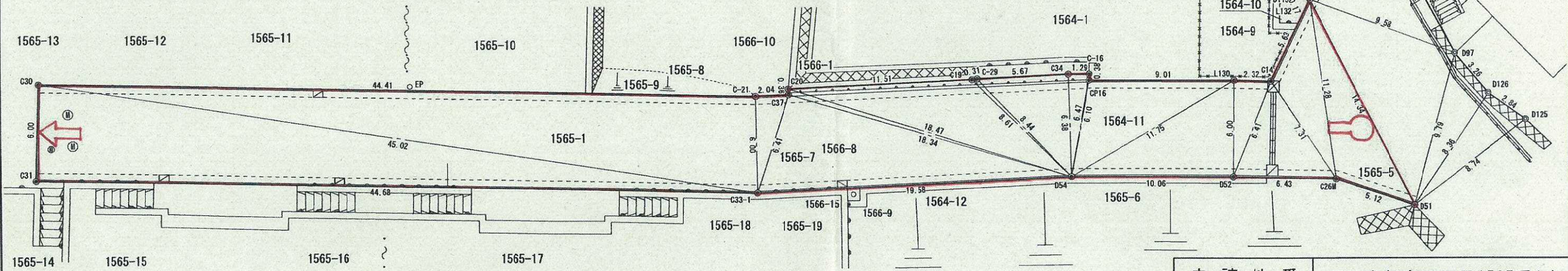


この情報は、逗子市  
情報公開条例に基づき  
交付したものです。  
逗子市

## 市道認定図

### 新宿74号

起点 新宿4丁目1564番11  
終点 新宿4丁目1565番1



座 標 リ ス ト							
点 名	X 座 標	Y 座 標	備 考	点 名	X 座 標	Y 座 標	備 考
C14	-77655.592	-24344.250	新設市プレート標	D52	-77662.003	-24344.140	新設市プレート標
C19	-77662.696	-24361.425	新設市プレート標	D54	-77665.880	-24353.420	新設市プレート標
C20	-77667.674	-24371.799	新設市プレート標	D97	-77649.554	-24334.418	既設市コンクリート杭
C26M	-77659.628	-24338.161	新設市プレート標	D98	-77644.772	-24340.307	既設市プレート標
C30	-77685.334	-24414.726	新設市プレート標	D99	-77643.600	-24342.826	既設市プレート標
C31	-77690.932	-24412.561	新設市プレート標	D100	-77643.341	-24344.147	既設市プレート標
C33-1	-77674.378	-24371.063	新設市プレート標	D110	-77647.940	-24349.698	既設市プレート標
C34	-77660.066	-24356.053	新設市プレート標	D111	-77648.446	-24347.369	既設市プレート標
C37	-77667.997	-24371.642	新設市プレート標	D112	-77649.247	-24345.122	既設市プレート標
C-16	-77659.569	-24354.864	新設市プレート標	D113	-77649.856	-24344.114	既設市プレート標
C-21	-77668.882	-24373.479	新設市プレート標	D125	-77651.645	-24328.733	既設市コンクリート杭
C-29	-77662.526	-24361.160	新設市プレート標	D126	-77651.029	-24331.510	既設市コンクリート杭
CP16	-77659.920	-24354.718	新設市プレート標	L130	-77656.447	-24346.407	新設市プレート標
D51	-77659.245	-24333.054	新設市プレート標	L132	-77649.969	-24343.991	新設市プレート標

- 凡 例
- ◎ 市コンクリート杭
  - ⊙ 市プレート標
  - ⊞ コンクリート杭
  - ⊕ 金属鉄
  - ⊠ プラスチック杭
  - 計算点・印

申請地番	逗子市新宿四丁目1565番1先
立会年月日	平成 年 月 日
測量年月日	平成28年11月15日
縮 尺	1 : 2 5 0
作成者	登録S58-3699 測量士 大野 修司
〒 238-0313 横	有 限 公 司
TEL	
受付番号	凡例 ● → 起点 終点