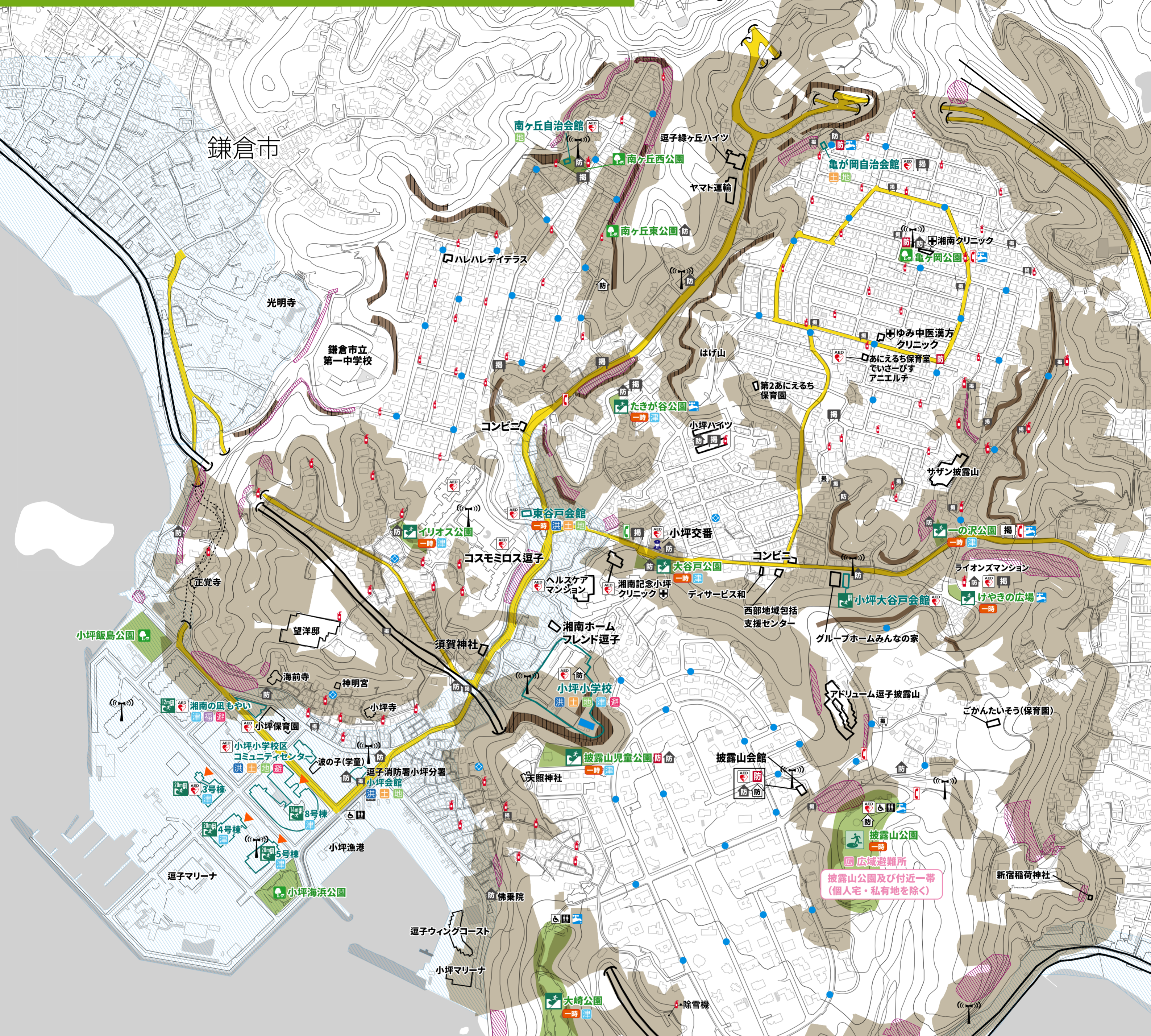


小坪小学校区防災マップ

発行: 小坪小学校区住民自治協議会 防災マップ作成委員会 2021年8月 協力: 逗子市防災安全課



- 津波から逃げられる広い場所
- 津波から逃げられる場所
- 津波から逃げられる建物
- 津波から逃げられる建物とその高さ (津波が押し寄せてくる場所のみ)

避難所・避難場所	土砂災害等警戒区域	一時的避難所 一時的避難場所	自治会町内会の防災倉庫	地域防災計画上のプール+水機
洪水時の指定緊急避難場所	崖くずれ注意箇所 (各地域からの指摘と掲載要望による)	公園・広場	逗子市の防災倉庫	自治会町内会の掲示板
土砂災害時の指定緊急避難場所	崖崩れがおこったところ	水道	AED	逗子市広報板
地震時の指定緊急避難場所	津波浸水想定区域 明成型(1498年・慶長型(1605年)地震の津波参考)	消火器	防災行政無線子局	警察署・交番
津波時の指定緊急避難場所	災害対策用指定井戸	防災用具収納箱 (スタンドパイプ・消火器)	公衆電話 災害時用公衆電話 (特設公衆電話)	消火栓
広域避難場所(大規模火災含む)				
福祉避難所				
指定避難所(指定緊急避難場所との重複あり)				

注: 各地域ごとの拡大版(A3)を自治会・町内会にお渡ししています。ご利用の際は、同会長までお問い合わせ下さい。

小坪小学校区防災マップ “いざその時”になってからでは間に合いません 災害への備えは、平時から

★ポイント1 「防災マップを手に、歩いてみよう！」

まずは、お散歩がてらでもOK!マップ情報を基に、自分のまちを、防災の観点から見てみよう。

★ポイント2 「子どもと一緒に、家族全員で！」

いざ!?という時には、もしかしたら子どもだけでも逃げなくてはならないかもしれません。学校では避難訓練をしています。各家庭でもみんな避難訓練を!

★ポイント3 「定期的に！」

いざ!?という時には、時間の余裕がないかも。防災マップを手に避難することもできない。だから、繰り返し繰り返し。災害は忘れたころにやってくる。でも防災の知識は忘れずに!

災害マップを“我が家の防災マップ”に

★ポイント4 「気付いたこと、気になることを防災マップに記入しよう！」

住まいの状況や環境は、皆さん異なります。裏山が崩れる心配は!?津波が到達する場所!?災害への対応力は、一人ひとり異なります。避難路に階段があったら!?

★ポイント5 「大事なマップ。だからこそ、しまい込まないで！」

防災マップは命を守るための大事なマップ。日頃から備えるために、いつでも手に取れるマップにして下さい。

大雨・台風時には、警戒レベル4避難指示で危険な場所から必ず避難を

今後、警戒レベル4「避難指示」が発令された場合は、危険な場所から必ず避難してください。また、身の回りで危険を感じたら、市の避難に関する発令を待たずに、自主的に避難を開始してください。

警戒レベル	避難情報など	あなたがとるべき行動
5	緊急安全確保	命の危険 直ちに安全確保
~~~~~ 警戒レベル4までに必ず避難 ~~~~~		
4	避難指示	危険な場所から全員避難
3	高齢者等避難	危険な場所から高齢者などは避難
2	大雨・洪水・高潮注意報	自らの避難行動を確認
1	早期注意情報	災害への心構えを高める

## 情報の収集①

災害時の情報収集は、被害を軽減したり、避難のタイミングを見計らううえでとても重要です。ここでは、いろいろな情報発信ツールを紹介します。正確な最新情報の取得に努めましょう。

### ●「いのち」を守るため確認しておこう!

#### ハザードマップで危険箇所を確認

市町村が公表しているハザードマップで、豪雨等による浸水や土砂災害の危険のある場所がわかります。



ハザードマップポータルサイト



#### 雨が降り始めたら情報を確認

神奈川県災害情報ポータルなどで、さまざまな防災情報が確認できます。



神奈川県災害情報ポータル



神奈川県雨量水位情報



神奈川県土砂災害情報ポータル

**テレビラジオ**

発災時、情報収集手段のうち最も利用するのはテレビ・ラジオ。特に乾電池でも動作するラジオは停電の中でも最も早く、確実な情報を入手するために有効です。充電器とともに必ず準備するようにしましょう。(予備乾電池の買置きも忘れずに)

#### 湘南ビーチ FM 78.9MHz

※ラジオ放送の中でもコミュニティ放送はFM放送の周波数を用いて、住まい周辺の防災情報を流しますので、事前に周波数を調べておきましょう。



**SNS**

東日本大震災では、様々なSNSによって情報収集が行われました。福島民報では震災の2日後にTwitterアカウントを開設し、給水所や避難所、学校の休校情報などの生活情報を配信しました。これによりわずか2日で6,600のフォロワー*が集まり、地元住民にとっての貴重な情報源となりました。(平成23年度版 情報通信白書 総務省)  
*他人のツイートを受信するように登録している人。Twitterのアカウントをフォローしている人のこと。

#### SNS (ソーシャル・ネットワーキング・サービス)

SNSとはネット上で社会的なつながりを持つことができるサービスです。SNS(LINE、Facebook、Twitter、など)でのつながりを通じて、最寄りの自治体ともつながっておこう。

**災害情報ポータル**

#### スマホアプリ:NHKニュース防災

神奈川県からの防災・災害情報をホームページで公開しています。

(主なコンテンツ)  
気象情報、避難勧告・指示状況、記者発表資料(災害情報)、ハザードマップ等を掲載  
<https://www.bousai.pref.kanagawa.jp/>

自分の住んでいる町を確認してみよう

e-かなマップ

県内の地図情報を発信するサイトです。防災意識の向上や防災活動に役立つよう、想定地震が発生した場合の様々な危険性などの情報を掲載しています。



### 【小坪小学校区内】指定緊急避難場所・指定避難所一覧

施設・場所名	指定緊急避難場所					指定避難所	施設・場所名	指定緊急避難場所					指定避難所
	洪水	崖崩れ、土石流及び地滑り	地震	津波	大規模な火事			洪水	崖崩れ、土石流及び地滑り	地震	津波	大規模な火事	
亀が岡自治会館 小坪1-30-1		○	○				逗子マリーナ5号棟 小坪5-23-5				○		
小坪小学校 小坪3-6-1	○	○	○	○			逗子マリーナ8号棟 小坪5-23-8				○		
小坪会館 小坪5-21-4	○	○	○				一の沢公園 小坪1-1541-5				○		
小坪小学校区コミュニティセンター 小坪5-21-17	○	○	○				披露山児童公園 小坪3-658-1				○		
小坪東谷戸会館 小坪6-7-11	○	○	○				大谷戸公園 小坪3-960-13				○		
南ヶ丘自治会館 小坪7-11-15			○				披露山公園及び付近一体 (個人宅・私有地除く) 小坪3/新宿5					○	
社会福祉法人 湘南の風もやい 小坪5-22-10					○		たきが谷公園 小坪2-1048-34				○		
逗子マリーナ3号棟 小坪5-23-3					○		大崎公園 小坪4-739				○		
逗子マリーナ4号棟 小坪5-23-4					○		イリオス公園 小坪6-140-8				○		


## 情報の収集②

### 自治体が発信している防災・災害情報

自治体が被災を免れて正常に機能していた場合に限り。また、各自治体により異なる場合がありますので、事前に確認しましょう。

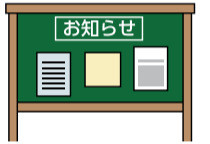
#### 1 防災行政無線・広報車・緊急告知ラジオ

防災行政無線や広報車は避難勧告や避難指示を出し、警報や注意報を流します。また、救援物資の配布場所や給水車が来る場所など生活に密に関わる情報を流します。



#### 2 役所や避難所に出される掲示板

主に被災地域の安否情報や被災者支援情報などの連絡事項



#### 3 逗子市ホームページの災害情報

<http://www.city.zushi.kanagawa.jp>

逗子市のホームページでは、刻々と変わる災害情報や防災行政無線の放送内容、警報、注意報を発信しているほか、住まい周辺の避難所や救急指定・災害拠点病院の情報、道路や交通機関の情報等を提供しています。

#### ● 逗子市防災・防犯メール配信(受信)登録方法

次のアドレスに空メールを送信、返信メールにアクセスし、必要な内容(メールアドレス・お住いの地域・性別・配信種別)を入力し送信すると登録完了です。

[bousai.zushi-city@raidan.ktaiwork.jp](mailto:bousai.zushi-city@raidan.ktaiwork.jp)



#### ● 防災行政無線放送の「電話配信サービス」を開始します

対象: メール配信やテレホンサービスの利用が困難な方

受付窓口: 逗子市役所 経営企画部 防災安全課 Tel.046-873-1111 (内線 332)

## 安否確認

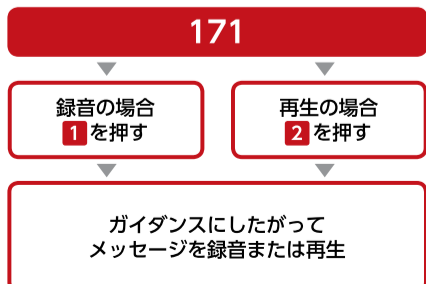
安否を確認する手段をあらかじめ決めておこう。

### ▶ 各種災害用伝言サービスの特徴

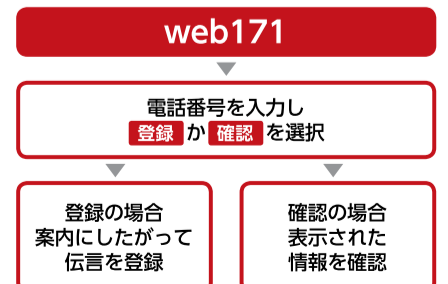
使用機器	電話	パソコンなど(web接続可能な機器)	携帯電話・スマートフォン
サービス	171	『web171』で検索	各社公式メニューや専用アプリ
登録可番号	すべての電話番号 <small>固定電話は被災地域の市外局番に限る</small>	すべての電話番号 <small>携帯、PHS、IP電話の番号でも登録可能</small>	携帯の電話番号 <small>登録時は自動的に登録され入力不要</small>
保存期間	サービス終了時まで	6ヶ月	サービス終了時まで
登録件数	1~20件 <small>被災規模によって変わります</small>	20件	10件 <small>携帯各社伝言板、171の伝言も一括検索</small>
1件あたりの保存可能な時間・文字数	録音時間 30秒/件	登録文字数 100字/件	登録文字数 100字/件

各種災害用伝言サービスは、毎月1日と15日に体験利用ができます。使い方をあらかじめ確認しておきましょう。

#### ▶ 災害用伝言ダイヤル(171)の使い方*



#### ▶ 災害用伝言板(web171)の使い方



登録内容を確認できます! [J-anpi https://anpi.jp/](https://anpi.jp/)