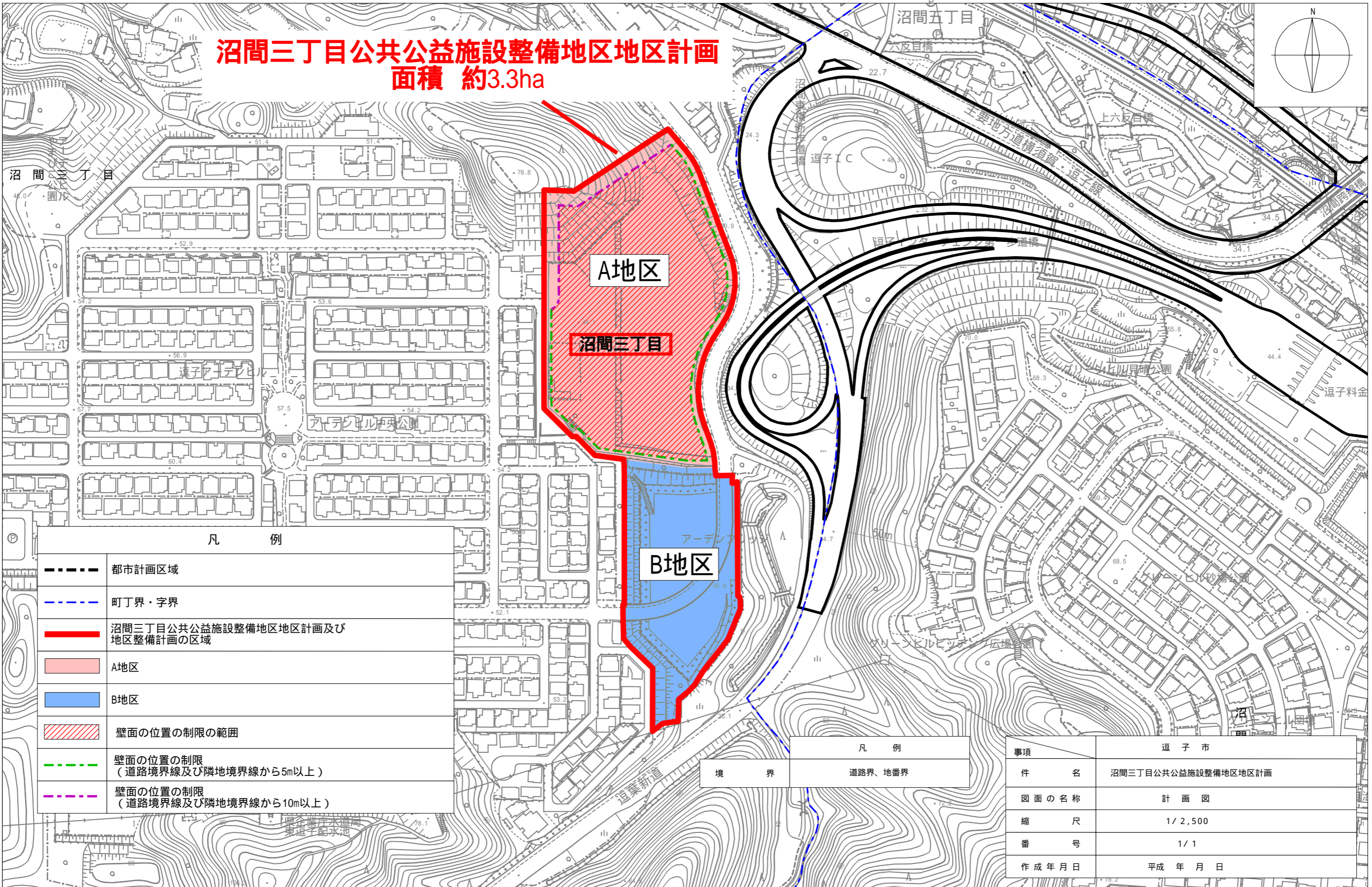
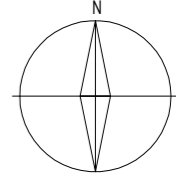


沼間三丁目公共公益施設整備地区地区計画 面積 約3.3ha



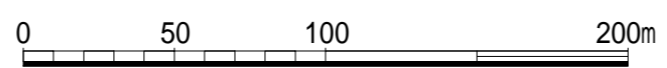
凡 例

	都市計画区域
	町丁界・字界
	沼間三丁目公共公益施設整備地区地区計画及び地区整備計画の区域
	A地区
	B地区
	壁面の位置の制限の範囲
	壁面の位置の制限 (道路境界線及び隣地境界線から5m以上)
	壁面の位置の制限 (道路境界線及び隣地境界線から10m以上)

凡 例

境 界	道路界、地番界
-----	---------

事項	逗子市
件 名	沼間三丁目公共公益施設整備地区地区計画
図面の名称	計 画 図
縮 尺	1 / 2,500
番 号	1 / 1
作成年月日	平成 年 月 日



1 : 2,500