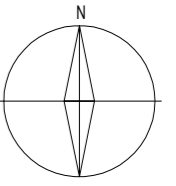
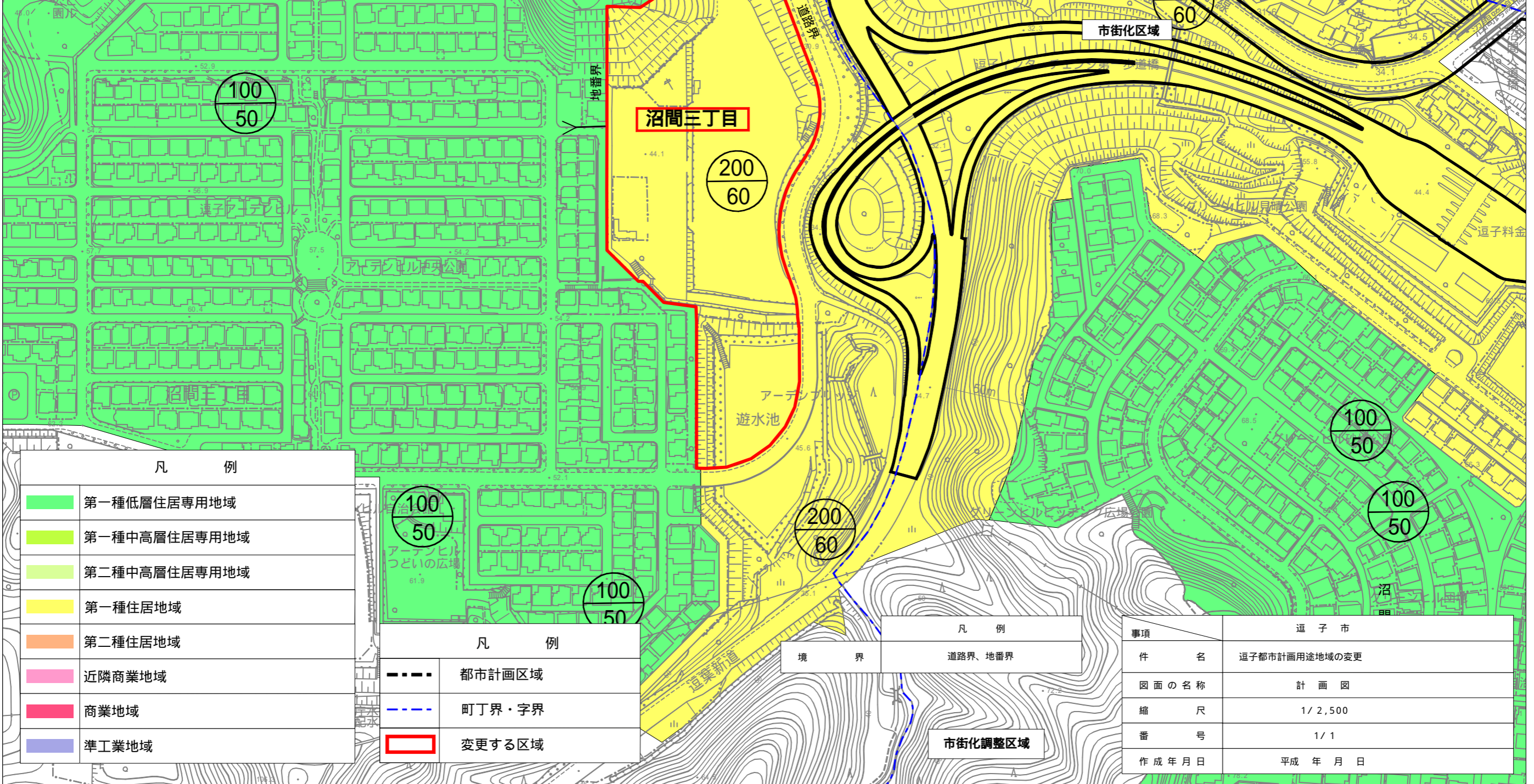


沼間三丁目地区

一低 $\frac{100}{50}$ 一住 $\frac{200}{60}$ 面積 約2.7ha



沼間三丁目



沼間三丁目

$\frac{200}{60}$

市街化区域

$\frac{200}{60}$

$\frac{100}{50}$

$\frac{100}{50}$

$\frac{100}{50}$

$\frac{200}{60}$

凡 例

	第一種低層住居専用地域
	第一種中高層住居専用地域
	第二種中高層住居専用地域
	第一種住居地域
	第二種住居地域
	近隣商業地域
	商業地域
	準工業地域

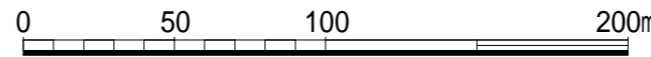
凡 例

	都市計画区域
	町丁界・字界
	変更する区域

凡 例

	境界
	道路界、地番界
	市街化調整区域

事 項		逗 子 市	
件 名	逗子都市計画用途地域の変更	件 名	逗子都市計画用途地域の変更
図面の名称	計 画 図	縮 尺	1 / 2,500
縮 尺	1 / 2,500	番 号	1 / 1
番 号	1 / 1	作成年月日	平成 年 月 日
作成年月日	平成 年 月 日		



1 : 2 , 5 0 0