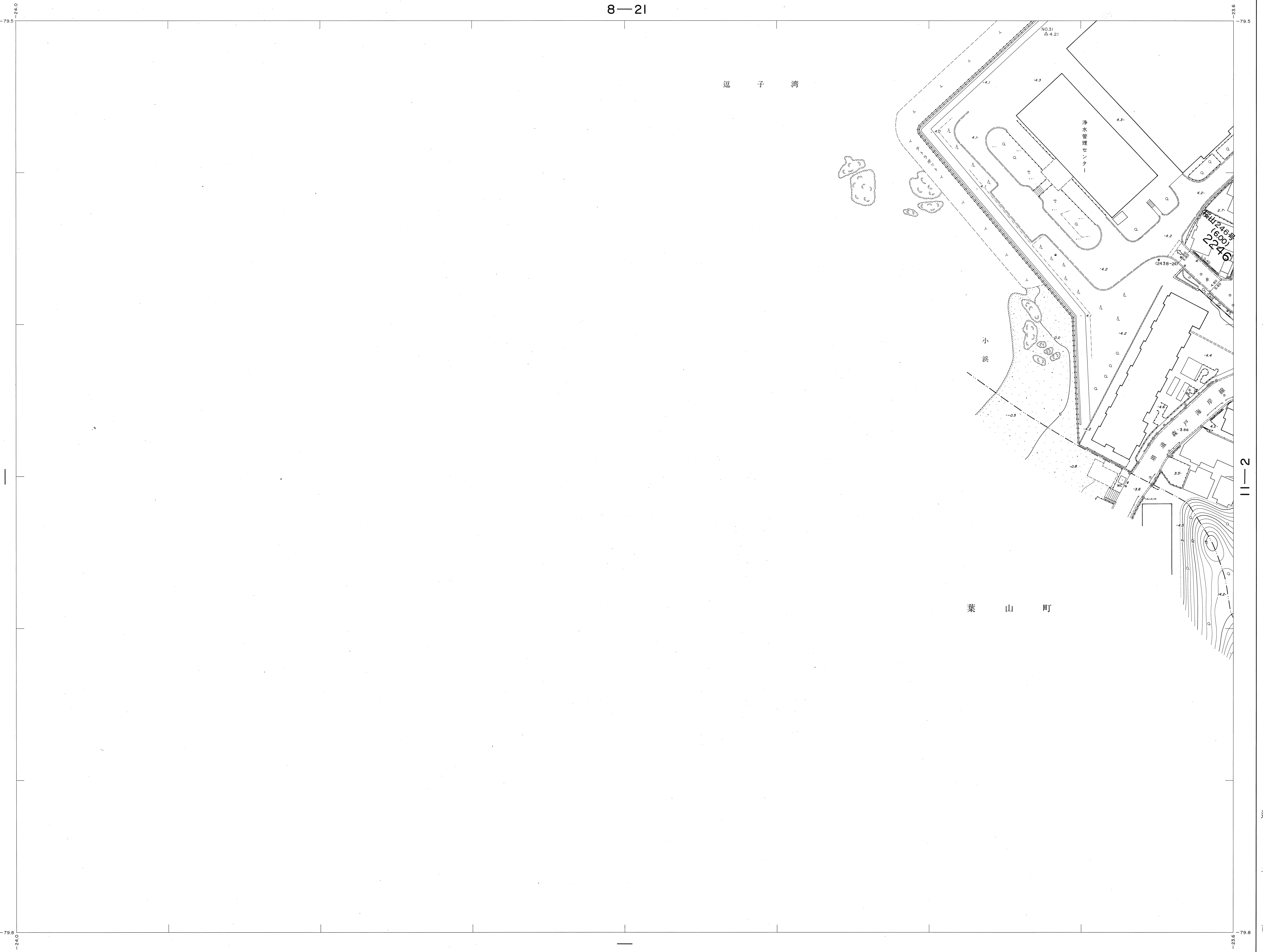


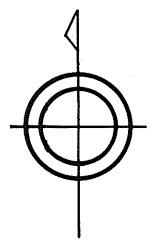
逗子市道路台帳図

8-21

昭和六十一年九月調製



8-21	8-22
11-1	11-2
	11-7



記号

	道路		緑地
	歩道		モルタル舗装
	トンネル		コンクリート舗装
	境界線		砂利
	境界線		石段
	境界線		石積
	境界線		土留
	境界線		コンクリート
	境界線		木造
	境界線		瓦葺
	境界線		瓦葺
	境界線		瓦葺
	境界線		瓦葺

	△37.21 国事三角点		1357 地籍番号
	△37.21 国事三角点		△ 地籍点
	△37.21 国事三角点		△ 地籍点
	△37.21 国事三角点		△ 地籍点
	△37.21 国事三角点		△ 地籍点

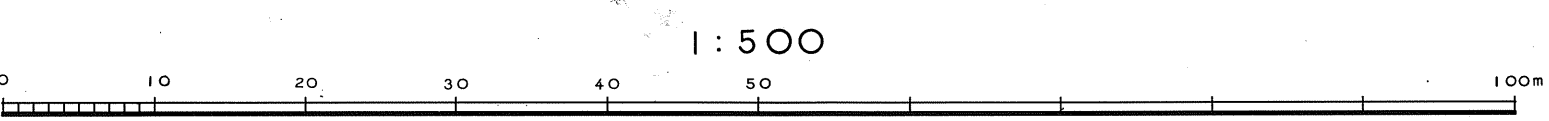
	神社
	学校
	病院
	郵便局
	電気局
	給水塔
	電信局
	消防局
	警察署
	工務所
	下水道
	浄水場
	工業所
	倉庫
	倉庫
	倉庫
	倉庫
	倉庫
	倉庫
	倉庫
	倉庫

11-2

逗子市

国際航業株式会社調製

撮影 昭和60年6月 縮尺 縦横2倍
 現 況 昭和61年7月ステレオプロッターA8
 補正 昭和61年9月
 座標系 測図系
 等高線間隔 1m



この測量成果は、建設省国土院の承認を得て、同院所管の測量株式会社測量成果を引用して作成したものである。
 (承認番号) 昭60、開公第156号