
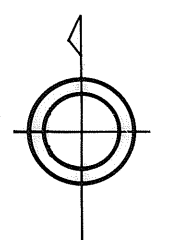


昭和六十一年十月三十一日調製



7-7	7-8	7-9
7-12	7-13	7-14



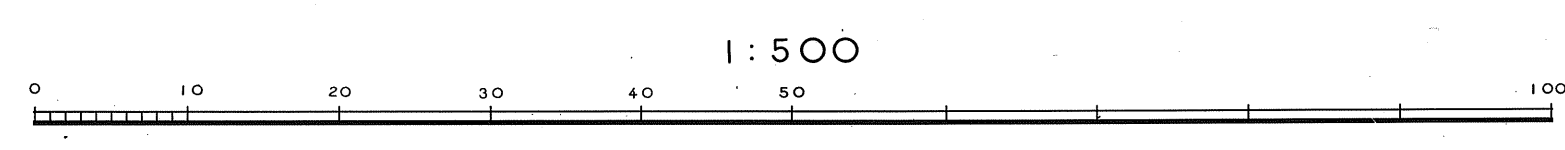
記号

- 道路 (Road types: 舗装路, 未舗装路, etc.)
- 歩道 (Sidewalks)
- トンネル (Tunnels)
- 交差点 (Intersections)
- 高低差 (Contours)
- 境界線 (Boundaries)
- 各種施設 (Facilities: 学校, 商店, etc.)
- 電線 (Power lines)
- その他 (Other symbols)

国際航業株式会社調製

撮影 昭和60年6月  
 測図 昭和61年1月 スタレオプロッター-A8  
 現調 昭和61年2月  
 補正 昭和 年月

座標系 東京系  
 等高線間隔 1m



この測量成果は、建設省国土院院長の承認を得て、同院所管の測量標及び測量成果を使用して編製したものである。  
 (測量番号) 海防 関公第156号

逗子市