4－1

逗子市道路台帳図

昭和六十一年十月三十一日調製

鎌倉市

逗子市

4—2

4—6

9224

(5.00～6.00) 6138 久木138号

(5.00) 6121 久木121号

(5.00) 6141 久木141号

(5.00～6.00) 6138 久木138号

(5.00) 6140 久木140号

(5.00～6.00) 6138 久木138号

(5.00) 6139 久木139号

(6.00) 6116 久木116号

(5.00～6.00) 6187 久木187号

かまくら幼稚園

久木八丁目

県企業庁久木配水池

久木高区配水池

R113

R228

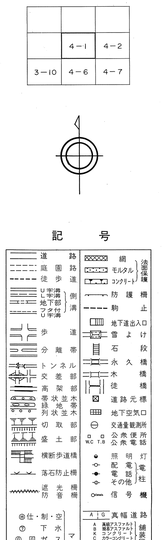

記号

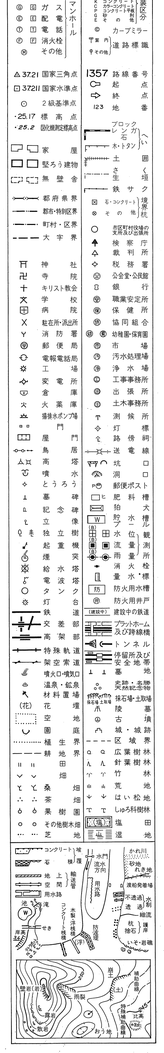



撮影　昭和60年6月
測図　昭和61年1月 ステレオプロッターA8
現調　昭和61年2月
修正　平成19年3月20日
補正　平成20年3月19日

座標系　第Ⅸ系
等高線間隔　1m

1：500

この測量成果は、建設省国土地理院長の承認を得て、同院所管の測量標及び測量成果を使用して調製したものである。
（承認番号）昭60．関公第156号

国際航業株式会社調製

4－1