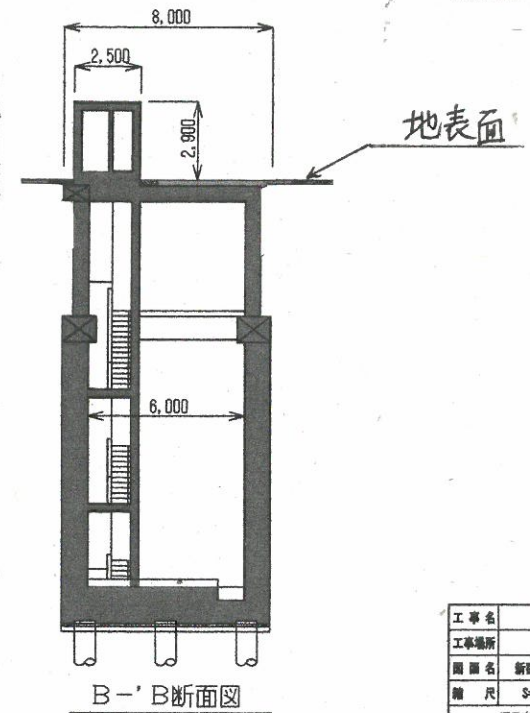
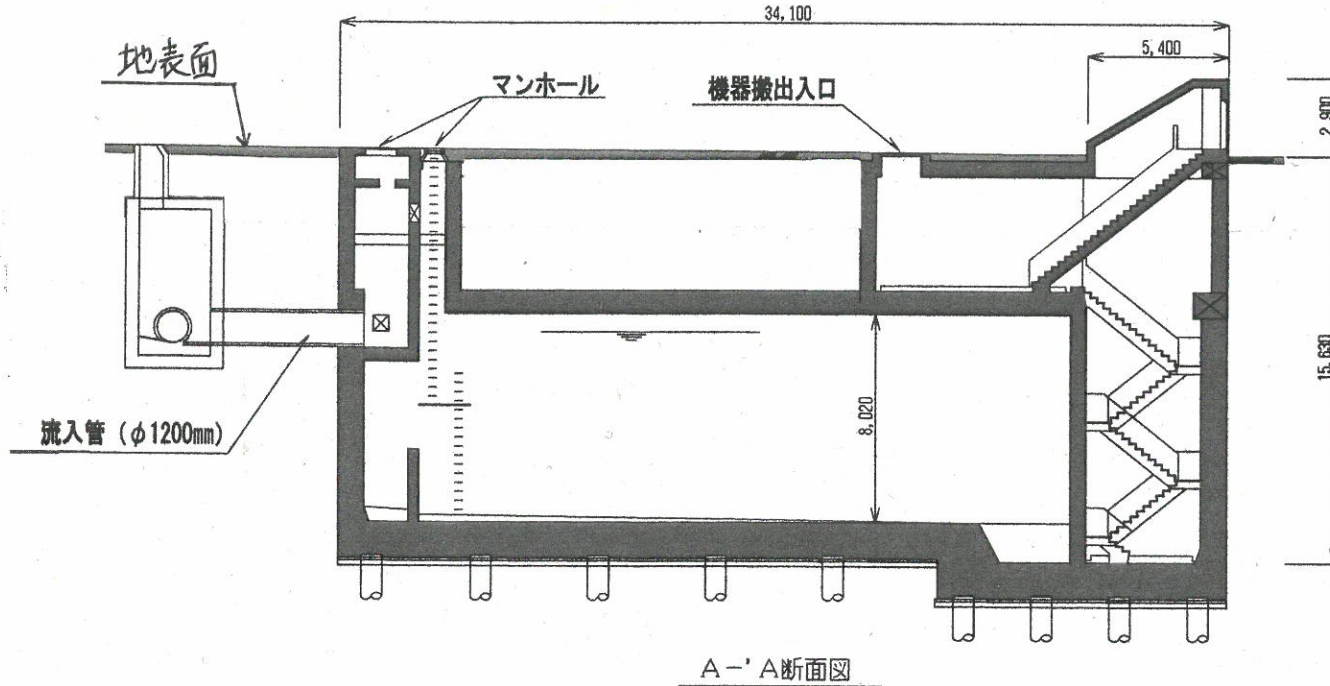
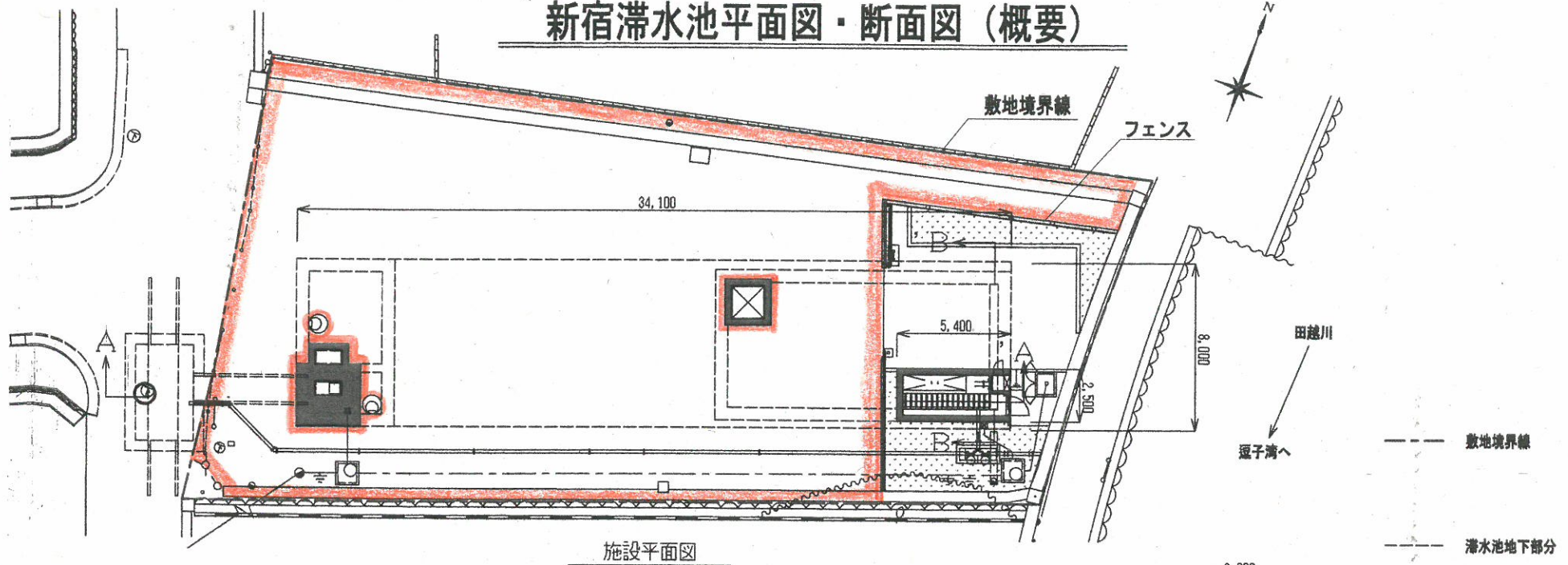


新宿滞水池平面図・断面図（概要）



| | |
|----------------|------------------|
| 工事名 | 新宿滞水池施設工事 |
| 工事場所 | 沼子市新宿1丁目地内 |
| 図面名 | 新宿滞水池平面図・断面図（概要） |
| 縮尺 | S=1/200 図面番号 |
| 沼子市環境都市部河川下水道課 | |