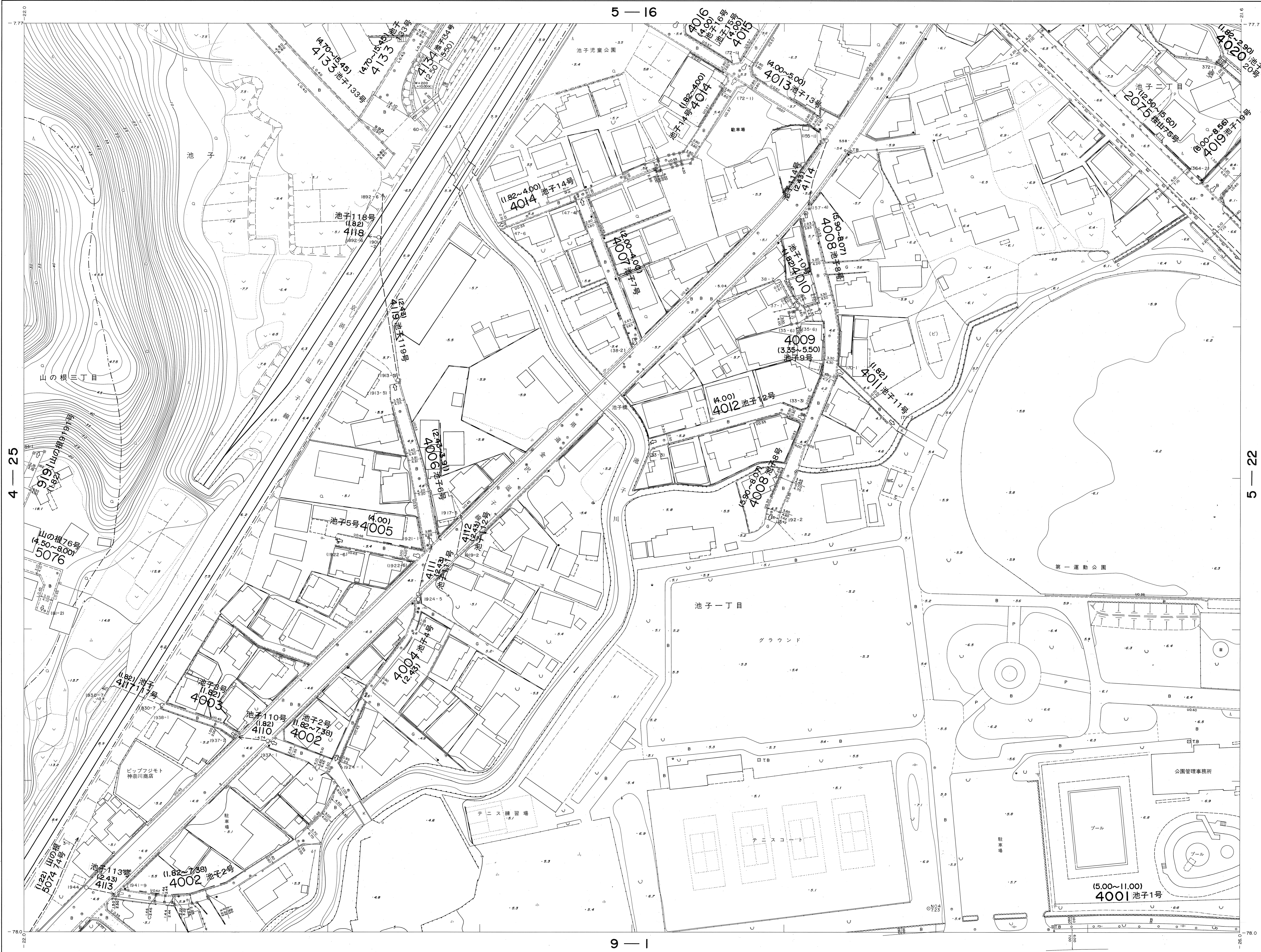
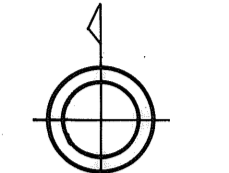


逗子市道路台帳図

5-16



4-20	5-16	5-17
4-25	5-21	5-22
8-5	9-1	9-2



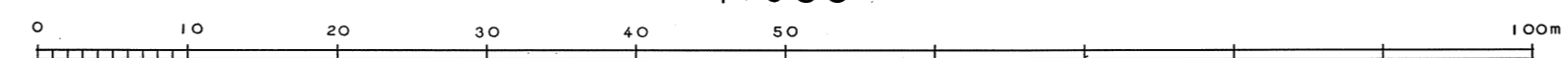
記号

	道路		道路交差
	歩道		歩道交差
	歩道交差		道路交差
	道路交差		道路交差
	道路交差		道路交差
	道路交差		道路交差
	道路交差		道路交差
	道路交差		道路交差
	道路交差		道路交差
	道路交差		道路交差

5-22

9-1

1:500



縮尺 昭和66年6月  
 縮尺 昭和66年1月 ステレオプロッター-A8  
 縮尺 昭和66年2月  
 縮尺 昭和66年3月  
 縮尺 平成5年3月20日 修正 令和2年3月31日  
 縮尺 平成10年3月17日 修正 令和3年3月31日  
 縮尺 平成11年3月25日 修正 令和4年3月31日  
 縮尺 平成14年3月22日 修正 令和5年3月31日  
 縮尺 平成22年3月29日  
 縮尺 平成23年3月29日  
 縮尺 平成25年3月18日  
 縮尺 平成26年3月31日

この測量成果は、建設省国土院の承認を得、関係府庁の測量補及測量成果を使用して作成したものである。  
 (承認番号) 昭66-開公測156号